


TRABAJOS TOPOGRÁFICOS.

Bosquejos planimétricos mandados formar por la ley de 24 de agosto y el Real decreto de 29 de diciembre de 1896.

Provincia.

Badajoz



Término municipal.

Don Benito

A.

3<sup>a</sup> Brigada

Zona 1<sup>a</sup>

Hoja 1<sup>a</sup>

Itinerarios con brújula.

Cuaderno núm. 2

Brújula de Ygnacio núm. 307

cuya declinación es de 15° 4' 42"

Observador: D. Vicente María Rodríguez



# ÍNDICE.

NÚMERO DE LOS ITINERARIOS.	FOLIOS.	NÚMERO DE LOS ITINERARIOS.	FOLIOS.	NÚMERO DE LOS ITINERARIOS.	FOLIOS.
9	122				
10	224				
11	456				
12	668				
13	820				
14	1021				
15	1162				
16	1223				
17	1324				
18	1425				
<i>Vuente de Arroyo</i>					

Notas.	Croquis. <span style="float: right; color: red;">1</span>
	<p><i>Nota - Los valores consignados en la Carilla "Distancia exacta" son la pro- media de las lecturas hechas con la Estadía. Comenzada en Matamoros El Topógrafo 2.º Vuente M. Arroyo</i></p>



Estaciones	Puntos observados.	Rumbos.		Lecturas en la Estadia.	Distancias. Metros.
		N.	S.		
Itinerario nº 99					
Campesina en el punto 145 Thimil 2.º punto del límite con Villavieja de la Serena y termina en el punto 10.º lateral del Thimil 2.º (del límite 2.º) Detorsión de la línea de Coronado al Monte Chamorro de la Comarca de la Sierrita del Guapirani					
145 E.	1	16 45	196 45	11200	
1	145 Thimil limitación Villavieja de la Serena	196 15	16 45	11200	11200
1	2	257 00	177 00	5800	
2	1	177 00	257 00	5800	5800
"	2	244 15	164 15	12000	
2	2	164 15	244 30	12000	12000
"	4	208 45	178 45	22150	
4	3	128 45	208 45	22150	22150
"	5	201 20	121 20	14400	
5	4	121 20	201 20	14400	14400
"	6	221 00	151 00	21350	
6	5	151 00	221 00	21350	21350
"	7	130	181 20	10000	
7	6	181 20	130	9980	9980
"	8	204 00	124 00	16200	
8	7	124 00	204 00	16200	16200
"	9	275 20	95 20	15400	
9	8	95 20	275 20	15400	15400
"	10	240 20	60 20	16300	
10	9 Citau	60 20	240 20	16300	16300

V. Borrero

Notas.	Croquis.
	2
	26 29 13 1
	<p style="text-align: right;">V. Borrero</p>











Estaciones	Puntos observados.	Rumbos.		Lecturas en la Estadia.	Distancias. — Metros.
		N.	S.		
Determina el camino correcto de Comand. a P. de la					
Chana la vieja					
6	1	316 00	136 00	124 00	
1	6	136 00	316 00	124 00	124 00
"	2	206 00	126 00	241 50	
2	1	126 00	305 45	241 50	241 50
"	3	309 15	129 15	121 00	
3	2	129 15	309 15	121 00	121 00
"	4	309 30	129 30	125 00	
4	3	129 30	309 30	125 00	125 00
"	5	297 45	117 45	201 00	
5	4	117 45	297 45	201 00	201 00
"	6	290 20	110 20	132 00	
6	5	110 20	290 20	132 00	132 00
"	7	293 45	113 45	191 00	
7	6	113 45	293 45	191 00	191 00
"	8	293 15	113 15	202 00	
8	7	113 15	293 15	202 00	202 00
E = C. T. M. 3 (de línea)					
Aster) Citara					
Itinerario N.º 11					
Empieza en el punto 7 T. M. 3 de límites Citara y					
termina en el punto 12 Itinerario 9 Citara					
Determina el camino correcto de Orellan					
y Morija					

Notas.	Croquis.
	5
	17 26 13 1
	A. Ormaiztegui
















Estaciones	Puntos observados.	Rumbos.		Lecturas en la Estadia.	Distancias. — Metros.
		N.	S.		
11	10 Estac	16820	24820	19400	19400
11	12	045	18045	8400	
12	11	18045	045	8400	8400
11	13	24900	16900	20400	
12	12	16900	24900	20400	20400
11	14	24845	16845	19400	
14	13	16845	24845	19400	19400
11	15	16015	24015	1800	
15	14	24015	16015	1800	1800
15 = 74.4 Km. 3.5 miles					
MST Continúa de Puerto					
Acedhaz y Chacabrigales.					
Itinerario n.º 133					
Empieza en el punto 101. C. del Itin. n.º 1. Cimita Villanueva de					
Don Benit y termina en el punto 5. C. del Itin. n.º 2. Estac					
(de límites) Determina el camino Carretera de					
Villanueva e Pelayo y Carretera					
101	1	27745	11745	21750	
1	101 Itin. n.º 2 punto	11745	27745	21750	21750
1	límites Villanueva	28320	10320	27950	
2	1 Estac	10320	28320	27950	27950
1	2	28345	10345	21900	
2	2	10345	28345	21900	21900

V. Rovier














Estaciones	Puntos observados.	Rumbos.		Lecturas en la Estadia.	Distancias. Metros.
		N.	S.		
2	1	169 <sup>00</sup>	349 <sup>00</sup>	164 <sup>00</sup>	164 <sup>00</sup>
"	3	398 <sup>30</sup>	178 <sup>30</sup>	218 <sup>00</sup>	
3	2	178 <sup>30</sup>	398 <sup>30</sup>	218 <sup>00</sup>	218 <sup>00</sup>
"	4	348 <sup>00</sup>	168 <sup>00</sup>	274 <sup>00</sup>	
4	3	168 <sup>00</sup>	348 <sup>00</sup>	274 <sup>00</sup>	274 <sup>00</sup>
Cara	4	77 <sup>00</sup>	257 <sup>00</sup>	171 <sup>00</sup>	
4	Cara de piedra	256 <sup>45</sup>	77 <sup>00</sup>	171 <sup>00</sup>	171 <sup>00</sup>
"	5	545	185 <sup>45</sup>	+ 99,5	
5	4	185 <sup>45</sup>	5 <sup>45</sup>	+ 99,5	99,50
Cara	5	164 <sup>45</sup>	344 <sup>45</sup>	78 <sup>00</sup>	
5	Cara Tarilla	344 <sup>45</sup>	164 <sup>45</sup>	78 <sup>00</sup>	78 <sup>00</sup>
"	6	180 <sup>00</sup>	0 <sup>00</sup>	146 <sup>00</sup>	
6	5 en Tarilla	0 <sup>00</sup>	180 <sup>00</sup>	146 <sup>00</sup>	146 <sup>00</sup>
"	7	307 <sup>15</sup>	127 <sup>15</sup>	210 <sup>00</sup>	
7	6	127 <sup>15</sup>	307 <sup>15</sup>	210 <sup>00</sup>	210 <sup>00</sup>
"	8	306 <sup>45</sup>	126 <sup>45</sup>	189 <sup>00</sup>	
8	7	126 <sup>45</sup>	306 <sup>45</sup>	189 <sup>00</sup>	189 <sup>00</sup>
"	9	307 <sup>30</sup>	127 <sup>30</sup>	235 <sup>00</sup>	
9	8	127 <sup>30</sup>	307 <sup>30</sup>	235 <sup>00</sup>	235 <sup>00</sup>

9 = 19 1/2 de latitud

Itinerario n° 15

Empieza en el punto 43. 7to. 3 (Cerro) altura  
y termina en el punto 38. 7to. 2 (de Cerros)

V. Rorrig





Estaciones	Puntos observados.	Rumbos.		Lecturas en la Estadia.	Distancias. - Metros.
		N.	S.		
Determinación del Vertice de Valen					
42	1	272 30	92 30	115,00	
1	40 7m 3 (delimita)	92 30	272 30	115,00	115,00
"	2	276 30	96 30	88,00	
2	1	96 30	276 30	88,00	88,00
"	3	276 15	96 15	208,00	
3	2	96 15	276 15	208,00	208,00
"	4	276 00	96 00	205,00	
4	3	96 00	276 00	205,00	205,00
"	5	134 15	214 15	281,50	
5	4	214 15	134 15	281,50	281,50
"	6	134 20	214 20	97,00	
6	5	214 20	134 20	97,00	97,00
"	7	134 00	214 00	101,00	
7	6	214 00	134 00	101,00	101,00
γ = 38 7m 3 (delimita) Estada					
Itinerario n° 16					
Comienza en el punto 9 7m 9 Estada y termina en el punto 24 7m 7 Estada - Determinación del Camp. Canchero de Villanueva de Bellanera por las Puercas.					
9	1	47 15	227 15	207,00	
1	9 7m 9 Estada	227 15	47 15	207,00	207,00
"	2	46 45	226 45	153,00	

V. Ormiz

Notas.	Croquis.



Estaciones	Puntos observados.	Rumbos.		Lecturas en la Estadia.	Distancias. Metros.
		N.	S.		
2	1	226 45	46 45	152.00	152.00
"	2	47 00	227 00	212.00	
2	2	227 00	47 00	212.00	212.00
"	4	46 15	226 15	128.00	
4	2	226 15	46 15	128.00	128.00
A = 24.75 m. Estadia					
<b>Itinerario n° 17</b>					
Empieza en el punto 65 Estadia. Vm. 3 del punto 1 y termina en el punto 12 Vm. 8 Estadia. Determina parte del Cami del Guad del fondo de la montaña con el camino del Hacer. Hacer a ambos lados.					
65	1	146 00	226 00	159.00	
"	65 Vm. 3 (del punto 1) Estadia	226 00	146 00	159.00	159.00
"	2	145 45	225 45	84.00	
2	1	225 45	145 45	84.00	84.00
"	3	146 20	226 20	191.00	
2	2	226 20	146 20	191.00	191.00
"	4	117 15	297 15	125.00	
4	2	297 15	117 15	125.00	125.00
"	5	119 15	299 15	134.00	
5	4	299 15	119 15	134.00	134.00
"	6	109 20	289 20	94.00	
6	5	289 20	109 20	94.00	94.00
"	6	115 00	195 00	149.00	
6	V. Barrillo	195 00	115 00	149.00	149.00

1573

Notas.	Croquis.
	14
Los puntos 3, 4, 5 y 6 son comunes a los Itinerarios 17	
	V. Barrillo



Estaciones	Puntos observados.	Rumbos.		Lecturas en la Estadia.	Distancias. — Metros.
		N.	S.		
6	7	141 45	221 45	159.00	
7	6	221 45	141 45	159.00	159.00
8	7	140 20	220 20	151.00	
8	7	220 20	140 20	151.00	151.00
9	8	141 15	221 15	160.00	
9	8	221 15	141 15	160.00	160.00
9 = 13 Tm 88 Etac.					
Thiaccaramo. n.º 18					
Empieza en el punto 26 del Tm. 2 (delimita) y termina en el punto 99 Tm. 2. Termina el Camp. Comodoro de Comodoro Accedon					
19	1	125 00	205 00	136.00	
1	19 Tm. 2 (delimita)	205 00	125 00	136.00	136.00
2	2	124 20	204 20	120.00	
2	1	204 20	124 20	120.00	120.00
3	2	124 45	204 45	189.50	
3	2	204 45	124 45	189.50	189.50
4	3	125 15	205 15	108.00	
4	2	205 00	125 15	108.00	108.00
5	5	100 45	280 45	195.00	
5	4	280 45	100 45	195.00	195.00
6	6	127 00	207 00	84.00	
6	5	207 00	127 00	84.00	84.00

V. Ojeda

Notas.	Croquis.
	15
Los puntos 4 y 5 del este Tm. 18 son los 9 y 10 respectivos del Tm. 2.	
	V. Ojeda







